

# MAGISTRÁT MĚSTA TEPLICE

odbor dopravy  
nám. Svobody 2/2, 415 95 Teplice



Naše č.j. :  
MgMT/101060/2023  
OD/Hum/DZ-T

Vyřizuje/telefon:  
Ing. Ilona Humlová/417 510 590  
humlova@teplice.cz

v Teplicích dne:  
03.11.2023

## VEŘEJNÁ VYHLÁŠKA opatření obecné povahy

### „Stanovení místní úpravy provozu na pozemních komunikacích“

Odbor dopravy Magistrátu města Teplice, jako příslušný správní úřad podle § 124 odst. 6 a § 77 odst. 1 písm. c) zákona č. 361/2000 Sb., o provozu na pozemních komunikacích a o změnách některých zákonů, v platném znění (dále jen zákona), na základě podaného podnětu: **statutární město Teplice, nám. Svobody 2/2, 415 01 Teplice, IČ: 002 66 621 – oddělení investic a realizací** (v zastoupení na základě plné moci Rapid Most spol. s r.o., Marš. Rybalka 1020, 434 01 Most, IČ: 250 45 393), ze dne 22.08.2023 a v návaznosti na ustanovení § 171 až § 173 zákona č. 500/2004 Sb., správní řád, v platném znění (dále jen správní řád) zveřejňuje opatření obecné povahy:

stanovení místní úpravy provozu na pozemní komunikaci:

**na místní komunikaci v ulici Palackého v k. ú. Teplice-Trnovany bude (v blízkosti křížení s ulicí Jankovcova) vyznačeno vodorovné dopravní značení (VDZ) A 12b (Děti), VDZ V 7a (Přechod pro chodce) V 5 (Příčná čára souvislá) a V 13 (Šikmé rovnoběžné čáry),**

**na místní komunikaci v ulici Jankovcova (od křížení s ulicí Palackého dále směrem do ulice R. Svobodové) bude vpravo se směrem jízdy do ulice R. Svobodové vyznačeno VDZ V 10d (Parkovací pruh), které bude před křižovatkou s veřejně přístupnou účelovou komunikací ukončeno V 13 (Šikmé rovnoběžné čáry),**

**na místní komunikaci v ulici Jankovcova (za křížením s veřejně přístupnou účelovou komunikací) bude vyznačeno VDZ V 7a (Přechod pro chodce), SDZ 2x IP 6 (Přechod pro chodce), na tento přechod pro chodce bude navazovat VDZ V 10d (Parkovací pruh) po obou stranách směrem k ulici R. Svobodové, tyto parkovací pruhy budou v křižovatce s ulicí J. V. Sládka a R. Svobodové ukončeny V 13 (Šikmé rovnoběžné čáry), u přechodu pro chodce bude na straně čp. 1238 vyznačeno V 13 (Šikmé rovnoběžné čáry),**

**na místní komunikaci v ulici Jankovcova u čp. 1236 bude vyznačeno VDZ 2x V 12c (Zákaz zastavení) v maximální délce 2x 4 m,**

**na místní komunikaci v ulici J. V. Sládka v k. ú. Teplice, bude v křížení s ulicí Jankovcova vyznačeno VDZ 2x V 12c (Zákaz zastavení) v maximální délce 2x 6 m, a to přímo v oblouku křižovatky,**

**na místní komunikaci v ulici J. V. Sládka bude vyznačeno VDZ V 10c (Stání šikmé),**

na místní komunikaci v ulici Jankovcova v k. ú. Teplice (od křížení ulic R. Svobodové a J. V. Sládka směrem k ulici A. Jiráska) bude po obou stranách ulice vyznačeno VDZ V 10d (*Parkovací pruh*), které bude v prostoru křížení s ulicí A. Jiráska ukončeno VDZ V 13 (*Šikmé rovnoběžné čáry*), v každém z těchto dvou parkovacích pruhů bude vyznačeno VDZ 1x V 10f (*Vyhrazené parkoviště pro vozidlo přepravující osobu těžce postiženou nebo osobu těžce pohybově postiženou*) včetně SDZ 1x IP 12 (*Vyhrazené parkoviště*) se symbolem č. 225,

na místní komunikaci v ulici Jankovcova (počínaje ulicí Palackého až po ulici A. Jiráska) bude po obou stranách komunikace vyznačeno VDZ V 4 (*Vodící čára*);

v přesné specifikaci a umístění dle vložené dopravní situace pod názvem: Situace – RAPID, Jankovcova\_I, Teplice, Situace – RAPID, Jankovcova\_II, Teplice, Situace – RAPID, Jankovcova\_III, Teplice;

z důvodu rekonstrukce ulice Jankovcova;

#### **Odůvodnění:**

Odbor dopravy Magistrátu města Teplice, jako příslušný úřad ve věcech provozu na pozemních komunikacích, podle § 124 odst. 5 písm. m) a odst. 6 zákona, obdržel dne 22.08.2023 podnět ke stanovení místní úpravy provozu na pozemní komunikaci – na místní komunikaci v ulici Palackého, Jankovcova, J. V. Sládka v k. ú. Teplice, z důvodu rekonstrukce ulice Jankovcova.

Pro účely vydání stanovzení místní úpravy provozu na pozemních komunikacích je třeba postupu podle § 171 až § 173 správního řádu, jak je uvedeno ve výroku tohoto oznámení o návrhu opatření obecné povahy.

Správní orgán tento podnět zvážil a zahájil postup dle příslušných ustanovení správního řádu, který předpokládal, že dokončí přijetí příslušného opatření obecné povahy.

Správní orgán vycházel rovněž z doporučujícího stanoviska dotčeného orgánu Policie ČR dopravního inspektorátu.

Dále vzal správní orgán v úvahu ust. 78 odst. 2 zákona č. 361/2000 Sb., o provozu na pozemních komunikacích a o změnách některých zákonů, „*dopravní značky, světelné a akustické signály, dopravní zařízení a zařízení pro provozní informace se smějí užívat jen v takovém rozsahu a takovým způsobem, jak to nezbytně vyžaduje bezpečnost a plynulost provozu na pozemních komunikacích nebo jiný důležitý veřejný zájem*“.

Současně pak soud v rozsudku uvádí, že: „*Soud nejprve považuje za vhodné připomenout, že podle konstantní judikatury Nejvyššího správního soudu platí, že „[s]tanovení místní úpravy provozu na pozemních komunikacích, která zakládá pro účastníky provozu odlišné povinnosti, než by měly být podle obecné zákonné úpravy provozu na pozemních komunikacích, je nutno považovat za opatření obecné povahy“ (srov. rozsudky Nejvyššího správního soudu ze dne 23. 5. 2018, č. j. 10 As 336/2017-46, a ze dne 7. 1. 2009, č. j. 2 Ao 3/2008-100, publ. pod č. 1794/2009 Sb. NSS, dostupné na [www.nssoud.cz](http://www.nssoud.cz)).*“

Z uvedeného je zřejmé, že opatření obecné povahy, tedy jeho dopady, přínosy a obecný kontext se posuzují v kontextu situace definované jako odchylka od situace, kdy by platila obecná zákonná úprava provozu na pozemních komunikacích. Referenčním rámcem, jak plyne z citované judikatury, je tedy situace bez dopravního značení vyvolaná obecnou úpravou plynoucí ze zákona.

Na tento princip pak navazuje i judikatorní závěr citovaný v rozsudku: „*V této souvislosti zdejší soud zdůrazňuje, že podle § 78 odst. 2 zákona o silničním provozu se dopravní značky smějí užívat jen v takovém rozsahu a takovým způsobem, jak to nezbytně vyžaduje bezpečnost a plynulost provozu na pozemních komunikacích nebo jiný důležitý veřejný zájem. Jak uvedl Nejvyšší správní soud v rozsudku ze dne 7. 1. 2009, č. j. 2 Ao 3/2008-100, publ. pod č. 1794/2009 Sb. NSS, smysl umístění dopravních značek nemůže být samoučelný nebo šikanózní, ale naopak musí být racionální a opodstatněný některým z uvedených legitimních důvodů.*“.

Obecně tedy platí, že umístění značek a omezení je nástrojem výjimečným, kdežto zákon i judikatura preferují jednoznačně situaci, kdy provoz je regulován obecnou úpravou. I z tohoto obecného principu správní orgán vycházel.

Současně správní orgán vzal v úvahu, že obec Teplice vyjádřila zájem na investičním záměru (rekonstrukce dotčené ulice) a na podobě dopravní regulace, která je nyní zachycena v tomto návrhu opatření obecné povahy.

Správní orgán při formulování návrhu opatření obecné povahy vycházel z těchto předpokladů.

Správní orgán dospěl k předběžnému závěru, že v této fázi procedury se podnět obce Teplice jeví jako důvodný. S ohledem na uvedené vydal správní orgán návrh opatření obecné povahy.

Magistrát města Teplice, odbor dopravy, doručil oznámení o návrhu stanovení místní úpravy provozu veřejnou vyhláškou v souladu s ustanovením § 172 odst. 1 správního řádu. Návrh opatření obecné povahy byl zveřejněn na úřední desce Magistrátu města Teplice od 11.09.2023 do 27.09.2023 pod čj. MgMT/103498/2023/OD/Hum/DZ-T, a také způsobem umožňujícím dálkový přístup na stránkách [www.teplice.cz](http://www.teplice.cz). Dotčené osoby byly v návrhu opatření obecné povahy dle § 172 odst. 1 správního řádu vyzvány, aby podávaly písemné připomínky nebo písemné odůvodněné námitky. V souladu s § 172 odst. 4 správního řádu mohl kdokoli, jehož práva, povinnosti nebo zájmy mohou být tímto opatřením obecné povahy přímo dotčeny, uplatnit u odboru dopravy Magistrátu města Teplice písemné připomínky a současně v souladu s § 172 odst. 5 téhož zákona mohli vlastníci nemovitosti, jejichž práva, povinnosti nebo zájmy související s výkonem vlastnického práva mohly být opatřením obecné povahy přímo dotčeny, podat proti návrhu opatření obecné povahy k odboru dopravy Magistrátu města Teplice písemné odůvodněné námitky ve lhůtě 30 dnů od jeho doručení.

**K návrhu opatření obecné povahy nebyly v zákonné lhůtě uplatněny žádné připomínky nebo námitky.**

Byla splněna zákonná podmínka pro vydání opatření obecné povahy, a to předchozí písemné vyjádření Policie ČR, Krajské ředitelství Ústeckého kraje, dopravní inspektorát Teplice, pod čj. KRPU-136010-2/ČJ-2023-040906, ze dne 21.08.2023.

**Správní orgán stanovuje místní úpravu provozu na pozemních komunikacích tak, jak je uvedeno ve výroku tohoto opatření obecné povahy.**

**Podmínky provedení dopravního značení:**

1. Dopravní značení a zařízení bude provedeno podle tohoto stanovení a **odsouhlaseného návrhu dopravního značení**. K označení bude použito reflexních dopravních značek.
2. Rozměry a provedení dopravního značení budou v souladu s vyhláškou č. 294/2015 Sb., kterou se provádějí pravidla provozu na pozemních komunikacích normou, v souladu s TP 65 „Zásady pro dopravní značení na pozemních komunikacích“ a v souladu s TP 133 „Zásady pro vodorovné dopravní značení na pozemních komunikacích“.
3. Instalaci a vyznačení dopravního značení provede oprávněná a odborně způsobilá osoba, a to dle odsouhlasené dokumentace, která je nedílnou součástí tohoto opatření obecné povahy.
4. Instalaci a vyznačení dopravního značení provede žadatel na vlastní náklady a poté bezúplatně předá do správy a údržby odboru dopravy.

**Poučení:**

Proti tomuto stanovení místní úpravy provozu na pozemních komunikacích nelze dle § 173 odst. 2 správního řádu, podat opravný prostředek ve smyslu obecných předpisů o správním řízení.

Proti rozhodnutí o námitkách se nelze odvolat ani podat rozklad. Lze však podat podnět k jeho změně nebo zrušení v přezkumném řízení, a to samostatně, nezávisle na případném přezkumu samotného opatření obecné povahy. Změna nebo zrušení pravomocného rozhodnutí o námitkách může být důvodem následné změny opatření obecné. Toto opatření obecné povahy se oznamuje veřejnou vyhláškou a musí být vyvěšeno k veřejnému nahlédnutí na úřední desce Magistrátu města Teplice, a to po dobu 15 dnů ode dne jeho zveřejnění na úřední desce a také způsobem umožňujícím dálkový přístup na stránkách [www.teplice.cz](http://www.teplice.cz), přičemž **nabývá účinnosti patnáctým dnem** po dni jeho vyvěšení.



oprávněná úřední osoba  
**Ing. Ilona Humlová, os. č. 2521**  
odborný pracovník

**Příloha:**

- Situace s návrhem dopravního značení

**Obdrží:**

- Magistrát města Teplice, nám. Svobody 2/2, 415 95 Teplice, IČ: 002 66 621 – k vyvěšení na úřední desku
- statutární město Teplice, nám. Svobody 2/2, 415 01 Teplice, IČ: 002 66 621 – oddělení investic a realizací (v zastoupení na základě plné moci Rapid Most spol. s r.o., Marš. Rybalka 1020, 434 01 Most, IČ: 250 45 393) - po nabytí účinnosti
- Policie České republiky KŘ, dopravní inspektorát, Masarykova 1363, 415 96 Teplice - po nabytí účinnosti



Pomáhat a chránit

KŘP ÚSTECKÉHO KRAJE

Územní odbor Teplice  
dopravní inspektorát

Č. j. KRPU-136010-2/ČJ-2023-040906

Teplice 21. srpna 2023  
Počet stran: 2

Rapid Most spol. s r.o.

Marš. Rybalka 1020

434 01 Most

**Stanovisko pro potřeby společného řízení stavby „Rekonstrukce ul. Jankovcova – III. etapa, od ul. Palackého po ul. A. Jiráska“ v Teplicích**

Policie České republiky Dopravní inspektorát v Teplicích po posouzení vaší žádosti z hlediska bezpečnosti a plynulosti silničního provozu a v souladu s ustanovením § 16 odst. 2 písm. b) zákona č. 13/1997 Sb., o pozemních komunikacích souhlasí s vydáním společného rozhodnutí pro výše uvedenou stavbu dle předloženého situačního výkresu D.2 (viz příloha).

Současně Dopravní inspektorát Teplice podle ustanovení § 77 odst. 2 písm. b) zákona č. 361/2000 Sb., o provozu na pozemních komunikacích v platném znění doporučuje stanovení vodorovného a svislého dopravního značení dle předložených návrhů (viz výkresy D.7, D.7.a, D.7.b).

**Toto stanovisko není vydáno z příslušnosti hospodařit s majetkem Policie České republiky, k níž je příslušný odbor správy movitého majetku Krajského ředitelství policie Ústeckého kraje.**

Husitská 708/5  
415 01 TepliceTel.: 974 439 260  
E-mail: epodatelna.policie@pcr.cz  
ID DS: a64ai6n

www.policie.cz

Vyřizuje:

por. Bc. Sergej Iljučok  
439258, 439260

npor. Bc. Michal Koubek  
vedoucí DI

Ing. Petr Bušek

21.08.2023 13:32:47

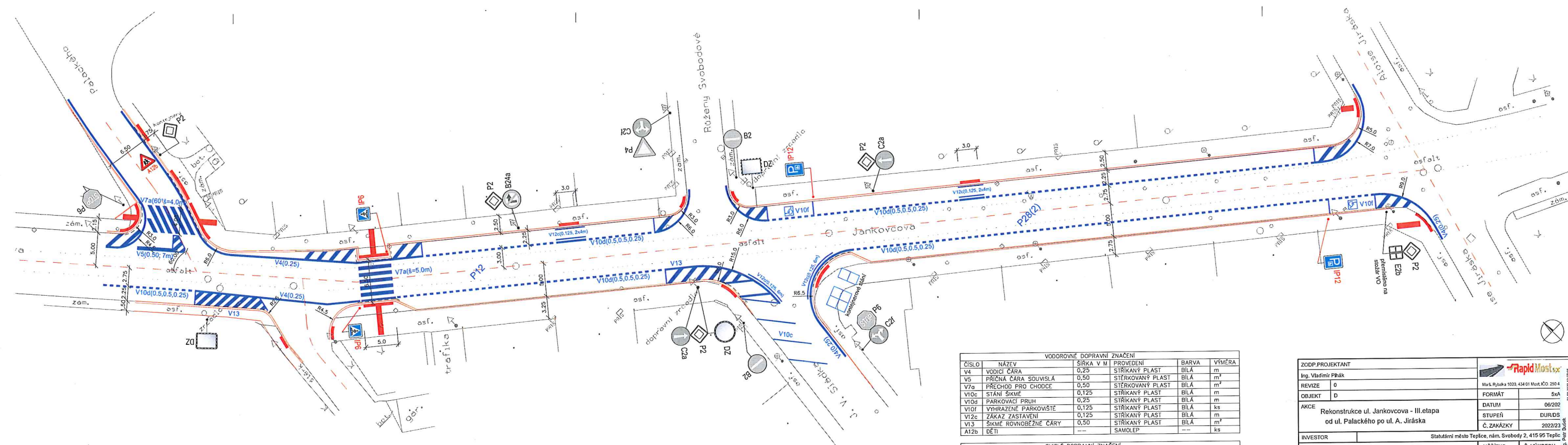
Digitálně podepsal:

Ing. Petr Bušek  
POLICIE ČESKÉ REPUBLIKY

Důvod: V zastoupení




Plasme!



VODOROVNÉ DOPRAVNÍ ZNAČENÍ					
ČÍSLO	NÁZEV	ŠÍŘKA V M	PROVEDENÍ	BARVA	VÝŠKĚ
V4	VODÍČ ČARA	0,25	STŘÍKANÝ PLAST	BIŁA	m
V5	PRŮČHA ČARA SOUVISLA	0,50	STĚROVÁNÝ PLAST	BIŁA	m <sup>2</sup>
V7c	PŘECHOD PRO CHOZCE	0,50	STĚROVÁNÝ PLAST	BIŁA	m <sup>2</sup>
V10c	STÁNÍ SKÍMĚ	0,125	STŘÍKANÝ PLAST	BIŁA	m
V10d	PARKOVACÍ PRUH	0,25	STŘÍKANÝ PLAST	BIŁA	m
V10f	VÝHRAZNE PARKOVIŠTĚ	0,125	STŘÍKANÝ PLAST	BIŁA	ks
V12c	ZAKAZ ZASTAVENÍ	0,125	STŘÍKANÝ PLAST	BIŁA	ks
V12c	ZAKAZ ZASTAVENÍ	0,50	STŘÍKANÝ PLAST	BIŁA	m <sup>2</sup>
812b	ŠIKMÉ ROVNŮŽNÉ ČÁRY	---	---	---	ks
812b	DEİL	---	SAMOLEP	---	ks

SVISLÉ DOPRAVNÍ ZNAČENÍ					
ČÍSLO	NÁZEV	ŠÍŘKA V M	PROVEDENÍ	BARVA	VÝMĚR
IP6	PŘECHOD PRO CHODCE	--	Fežn	--	ks
IP12	VYHRAZENÉ PARKOVIŠTĚ	--	Fežn	--	ks

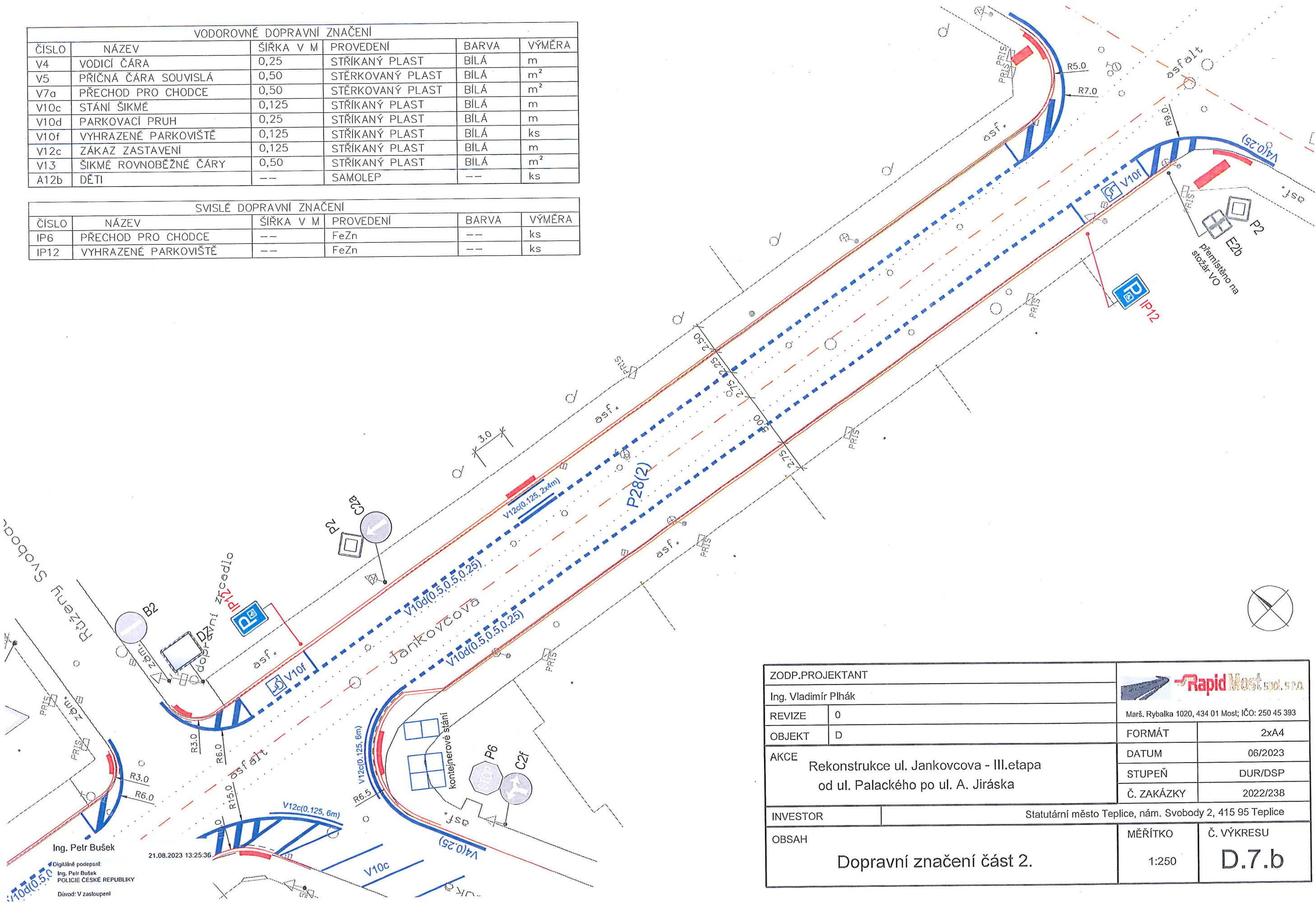
ZODP.PROJEKTANT			
Ing. Vladimír Přálek		Mláč, P. Jukša 1023, 434 01 Mst. KČO 269 4	
REVIZE	0	FORMÁT	A4
OBJEKT	D	DATUM	06/2022
AKCE	Rekonstrukce ul. Jankovcova - III. etapa od ul. Palackého po ul. A. Jiráka	STUPEŇ	DUR.DS
		Č. ZAKÁZKY	2022/23
INVESTOR	Statutární město Teplice, nám. Svobody 2, 415 95 Teplice		
OBSAH	Dopravní značení 1:250	Č. VÝKRESU	D.7


**Magistrát města v Teplicích**  
nám. Svobody 2  
415 95 Teplice

Odsouhlaseno  
dne: 22.11.2023  
pod č.j.: 101060/2023  
Přetnost empzana / Podpis: [Signature]  
dn: [Signature]

VODOROVNÉ DOPRAVNÍ ZNAČENÍ					
ČÍSLO	NÁZEV	ŠÍŘKA V M	PROVEDENÍ	BARVA	VÝMĚRA
V4	VODICÍ ČÁRA	0,25	STŘÍKANÝ PLAST	BÍLÁ	m
V5	PŘÍČNÁ ČÁRA SOUVISLÁ	0,50	STĚRKOVANÝ PLAST	BÍLÁ	m <sup>2</sup>
V7a	PŘECHOD PRO CHODCE	0,50	STĚRKOVANÝ PLAST	BÍLÁ	m <sup>2</sup>
V10c	STÁNÍ ŠIKMÉ	0,125	STŘÍKANÝ PLAST	BÍLÁ	m
V10d	PARKOVACÍ PRUH	0,25	STŘÍKANÝ PLAST	BÍLÁ	m
V10f	VYHRAZENÉ PARKOVIŠTĚ	0,125	STŘÍKANÝ PLAST	BÍLÁ	ks
V12c	ZÁKAZ ZASTAVENÍ	0,125	STŘÍKANÝ PLAST	BÍLÁ	m
V13	ŠIKMÉ ROVNOBĚŽNÉ ČÁRY	0,50	STŘÍKANÝ PLAST	BÍLÁ	m <sup>2</sup>
A12b	DĚTI	---	SAMOLEP	---	ks

SVISLÉ DOPRAVNÍ ZNAČENÍ					
ČÍSLO	NÁZEV	ŠÍŘKA V M	PROVEDENÍ	BARVA	VÝMĚRA
IP6	PŘECHOD PRO CHODCE	---	FeZn	---	ks
IP12	VYHRAZENÉ PARKOVIŠTĚ	---	FeZn	---	ks



ZODP.PROJEKTANT			
Ing. Vladimír Plhák		Marš. Rybalka 1020, 434 01 Most; IČO: 250 45 393	
REVIZE	0	FORMÁT	2xA4
OBJEKT	D	DATUM	06/2023
AKCE		STUPEŇ	DUR/DSP
Rekonstrukce ul. Jankovcova - III.etapa od ul. Palackého po ul. A. Jiráska		Č. ZAKÁZKY	2022/238
INVESTOR	Statutární město Teplice, nám. Svobody 2, 415 95 Teplice		
OBSAH	Dopravní značení část 2.		Č. VÝKRESU D.7.b
		MĚŘÍTKO 1:250	



VODOROVNÉ DOPRAVNÍ ZNAČENÍ					
ČÍSLO	NÁZEV	ŠÍŘKA V M	PROVEDENÍ	BARVA	VÝMĚRA
V4	VODICÍ ČÁRA	0,25	STŘÍKANÝ PLAST	BÍLÁ	m
V5	PŘÍČNÁ ČÁRA SOUVISLÁ	0,50	STĚRKOVANÝ PLAST	BÍLÁ	m <sup>2</sup>
V7a	PŘECHOD PRO CHODCE	0,50	STĚRKOVANÝ PLAST	BÍLÁ	m <sup>2</sup>
V10c	STÁNÍ ŠIKMÉ	0,125	STŘÍKANÝ PLAST	BÍLÁ	m
V10d	PARKOVACÍ PRUH	0,25	STŘÍKANÝ PLAST	BÍLÁ	m
V10f	VYHRAZENÉ PARKOVIŠTĚ	0,125	STŘÍKANÝ PLAST	BÍLÁ	ks
V12c	ZÁKAZ ZASTAVENÍ	0,125	STŘÍKANÝ PLAST	BÍLÁ	m
V13	ŠIKMÉ ROVNOBĚŽNÉ ČÁRY	0,50	STŘÍKANÝ PLAST	BÍLÁ	m <sup>2</sup>
A12b	DĚTI	--	SAMOLEP	--	ks

SVISLÉ DOPRAVNÍ ZNAČENÍ					
ČÍSLO	NÁZEV	ŠÍŘKA V M	PROVEDENÍ	BARVA	VÝMĚRA
IP6	PŘECHOD PRO CHODCE	--	FeZn	--	ks
IP12	VYHRAZENÉ PARKOVIŠTĚ	--	FeZn	--	ks

